
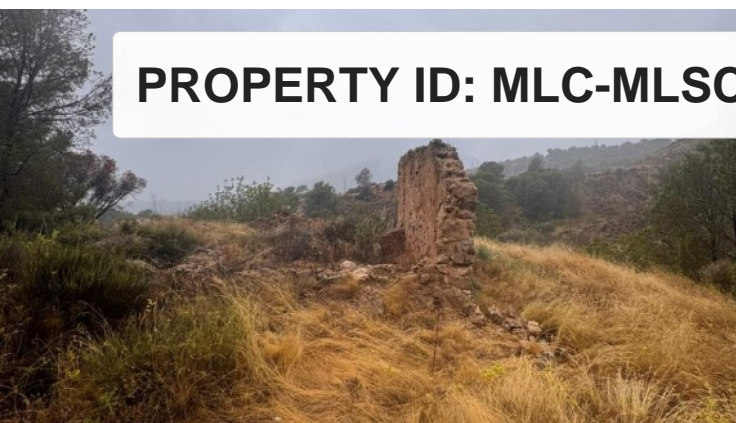




PROPERTY ID: MLC-MLSC4109453



Y HACIENDA
Expediente : 29033.3/5 de fecha 17/02/2005 - Nº Documento 204425
Solicitante del Certificado [REDACTED]
N.I.F.: 21227164G
Uso del Certificado : NOTARIAL

REFERENCIA CATASTRAL DEL INMUEBLE
[REDACTED]

MUNICIPIO ADJERADO: [REDACTED] ZONA CONCENTRADA: [REDACTED]

Área C: 0 Polígono: 006 Parcela: 00273 OTORGADO: E500471104 PARQUE: ARENETA

DATOS FÍSICOS Y ECONÓMICOS

| Subparcela | Cod. Calif. | Cultivo | IP | Superf. (Ha.) | Valor Cat. |
|------------|-------------|---------------|----|---------------|------------|
| a | I- | Improductivo | 00 | 0,0085 | 0,00 |
| b | O- | Olivos secano | 00 | 0,1644 | 18,16 |
| c | MT | Matarral | 00 | 0,0912 | 1,99 |

DATOS DE TITULARIDAD
[REDACTED]

DOMICILIO FISCAL:
CL NUEVA 11
FINESTRAT 03600-ALICANTE

BIENES INMUEBLES DE NATURALEZA RÚSTICA
Municipio de FINESTRAT Provincia de ALICANTE
INFORMACIÓN GRÁFICA E: 1/2000

La presente certificación se expide a los solos efectos del uso solicitado, y refleja los datos incorporados al catastro de esta Gerencia, en la fecha de su expedición.
En Alicante, a jueves, 17 de febrero de 2005
GERENTE TERRITORIAL

744.400 Coordenadas UTM, en metros

— Límite de Polígono
— Hidrografía
— Infraestructuras
— Vías de Comunicación
— Subparcelas


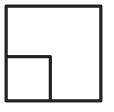


DELEGACIÓN DE FISCALÍA DE ALICANTE
Y HACIENDA DE ALICANTE

CCOR P.C. FDO: ROSA Mª MORENO CA

Land for sale in Finestrat

€48,500

Rustic Plot with Ruin to Rebuild 2km from Finestrat. Unique opportunity to acquire a 2,642 m² rustic plot located just 2 km from the charming village of Finestrat, set behind Sierra Cortina in a peaceful natural environment with stunning mountain views and sun all day long. The property includes a registered ruin of over 50 years old, originally...

| | |
|---|--|
|  87 m² |  0 |
|  0 |  0 |



+34 609 97 72 62



www.homes-abroad.com



info@homes-abroad.com