



PROPERTY ID: R4581490



stral	Referencia catastral						
	5598423BC6959N0001ZT						
	alidad y métodos de valoración que se indican, a la documentación e información nprobaciones que hemos realizado y con las definiciones y alcance que figuran anex lo en la cabecera que sintetiza este certificado, es nuestra opinión que el:						
	ALORACION CON VISITA INTERIOR visitado interiormente.						
	SE DE VALORES TÉCNICOS.						
	Sup. Terr.Natur. (m2s)	Sup.edif. Superf (m2t)	Afecc./ Correc.	VCOM	VCOM-ajt (€)	VRE (€)	VRD (€)
AL 19/06/23	2.295,0	Neta 574,0		-- 378.216	378.216	--	--




Land for sale in Jesús Pobre


€399,995

LA SELLA GOLF RESORT Urban plot with panoramic sea views.


Possibility of building 574m of house plus 287m of solarium plus 287m English Patio Total 1148m of house Plot is 2521m A possible house 2 levels more solarium upstairs plus an English patio with glass below (so 3 levels) Sloping plot, access from the upper road, lowering construction costs...




630 m²



2521



0



0