


GOBIERNO DE ESPAÑA

MINISTERIO DE HACIENDA Y ADMINISTRACIONES PÚBLICAS

SECRETARÍA DE ESTADO DE HACIENDA

DIRECCIÓN GENERAL DEL CATASTRO



Sede Electrónica del Catastro

CONSULTA DESCRIPTIVA Y GRÁFICA DE DATOS CATASTRALES

BIENES INMUEBLES DE NATURALEZA RÚSTICA

Municipio de BUSOT Provincia de ALICANTE

REFERENCIA CATASTRAL DEL INMUEBLE

03046A003002630000FZ

DATOS DEL INMUEBLE

LOCALIZACIÓN

Polígono 3 Parcela 263

CABEZONCILLO. BUSOT [ALICANTE]

USO LOCAL PRINCIPAL

Agrario [Pastos 00]

AÑO CONSTRUCCIÓN

--

COEFICIENTE DE PARTICIPACIÓN

100,000000

SUPERFICIE CONSTRUIDA m²

--

DATOS DE LA FINCA A LA QUE PERTENECE EL INMUEBLE

SITUACIÓN

Polígono 3 Parcela 263

CABEZONCILLO. BUSOT [ALICANTE]

SUPERFICIE CONSTRUIDA m²

--

SUPERFICIE SUELO m²

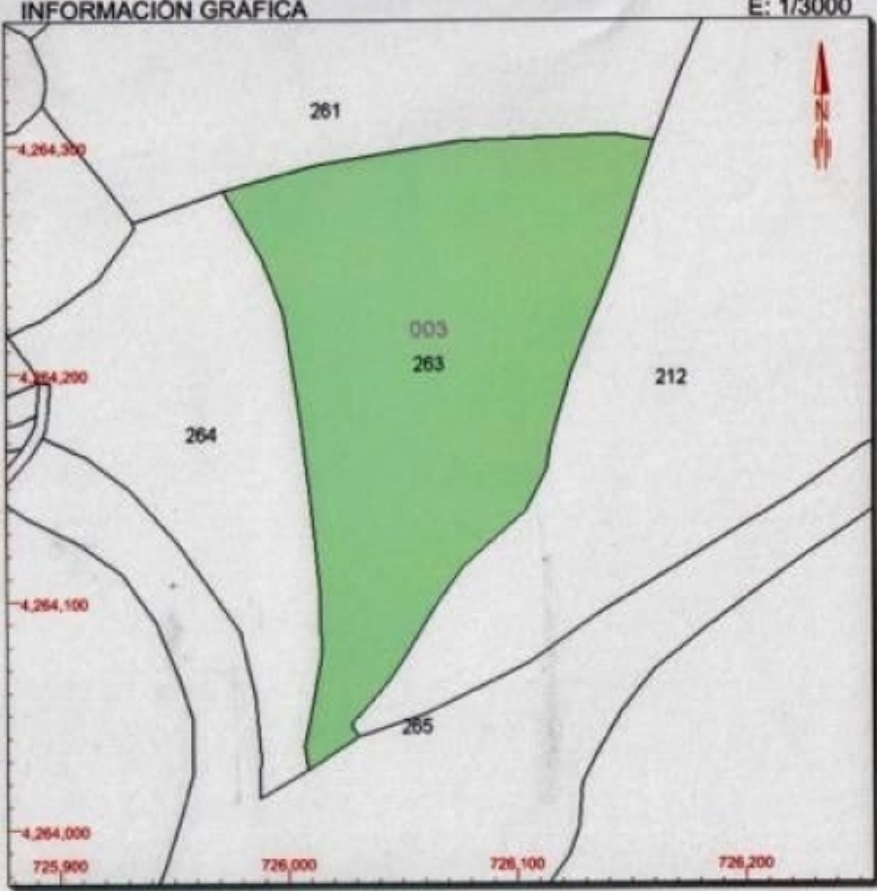
26.039

TIPO DE FINCA

--

INFORMACIÓN GRÁFICA

E: 1/3000



Este documento no es una certificación catastral, pero sus datos pueden ser verificados a través del 'Acceso a datos catastrales no protegidos' de la SEC.

Lunes , 15 de Julio de 2013

726,200 Coordenadas U.T.M. Huso 30 ETR589

--- Límite de Manzana

--- Límite de Parcela

--- Límite de Construcciones

--- Mobiliario y aceras


--- Límite zona verde

PROPERTY ID: R4337803


# Land for sale in Busot

€85,000


Agricultural land for sale of more than 26.000 m2. It is situated less than 5 minutes from the centre of Busot and less than 10 minutes from the famous Cuevas del Canelobre. A unique natural spot for its surroundings. At your disposal you will have as much nature as the area offers having restaurants, rural hostels, hiking trails, and places to...




0 m²



26039



0



0

+34 609 97 72 62

www.bolig-udland.dk

info@bolig-udland.dk